

« СОГЛАСОВАНО »
Начальник управления
образования

[Подпись]
Н.М. Семерикова

« *[Подпись]* » Лент 95р.9 2014 г.



« Утверждаю »
МБДОУ « Ключевской детский
сад » Заведующая

[Подпись]
Е.С. Кукевич

« *[Подпись]* » Лент 95р.9 2014 г.



« СОГЛАСОВАНО »
Начальник ОГИБДД

ОМВД России по
Добрянскому району

[Подпись]
М.В. Кабанова

« *[Подпись]* » 08 2014 г.



ПАСПОРТ

дорожной безопасности

Муниципального бюджетного дошкольного образовательного учреждения
« Ключевской детский сад »

Общие сведения

Муниципальное бюджетное дошкольное образовательное учреждение
«Ключевской детский сад»

Тип ОУ ___ Дошкольное образовательное учреждение _____

Юридический адрес ОУ: __618740 Российская Федерация, Пермский край,
г. Добрянка, д.Ключи, ул.Полевая,4 _____

Фактический адрес ОУ: 618740 Российская Федерация, Пермский край ,г.
Добрянка, д. Ключи , ул. Луговая ,4 _____

Руководитель ОУ:

Заведующая Кукевич Елена Сергеевна (телефон 8-922-243-41-87)

Ответственные работники
муниципального
образования

Начальник управления образования администрации Добрянского
муниципального района Семерикова Наталья Михайловна
телефон 8(34265) 2-57-64

Ответственные от

Госавтоинспекции инспектор по пропаганде БДД
ОГИБДД ОМВД России по Пермскому краю г.Добрянка
Потлярова Елена Геннадьевна

Ответственные работники

за мероприятия по профилактике

детского травматизма Дроздова Елена Ивановна (т. 8-922-647-47-08)

Количество воспитанников -15

Наличие уголков по БДД имеется в фойе и групповой

Наличие авто городка (площадки) по БДД – отсутствует

Время занятий в МБДОУ : с понедельника по пятницу (пятидневная неделя)

12 часовое пребывание

Телефоны оперативных служб:

101- пожарная часть

102- полиция

103 – скорая помощь

112- экстренная служба спасения

Содержание

I. План схемы ОУ


- 1) Район расположения ОУ, пути движения транспортных средств и детей (учеников, обучающихся)
- 2) Пути движения транспортных средств к местам разгрузки погрузки и рекомендуемых безопасных путей передвижения детей по территории образовательного учреждения.
- 3) Маршруты движения организованных групп детей от ОУ к лесному массиву, полю.

План – схемы оформляются на основании дислокаций дорожных знаков и разметки, предоставленных территориальными органами ГБДД.


УСЛОВНЫЕ ОБОЗНАЧЕНИЯ




- ЖИЛАЯ ЗАСТРОЙКА



- ПРОЕЗЖАЯ ЧАСТЬ



- ПЕШЕХОДНАЯ ДОРОЖКА



- ДВИЖЕНИЕ ТРАНСПОРТНЫХ СРЕДСТВ

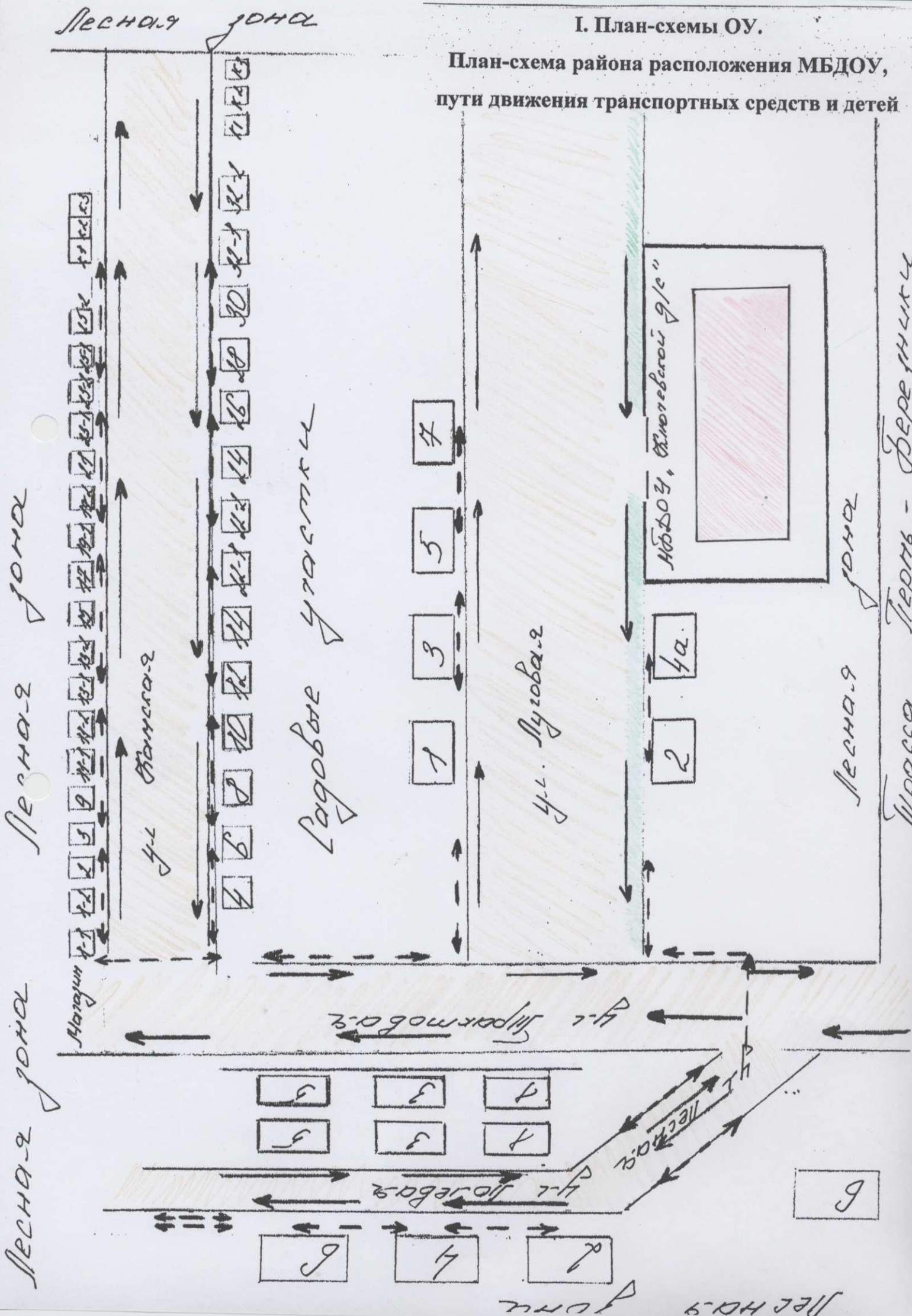


- ДВИЖЕНИЕ ДЕТЕЙ

Вблизи проезжей части отсутствует тротуар, движение пешехода происходит по краю проезжей части

І. План-схемы ОУ.

План-схема района расположения МБДОУ,
пути движения транспортных средств и детей



Пути движения транспортных средств к местам разгрузки/погрузки и
рекомендуемые пути передвижения детей по территории
образовательного учреждения

Условные обозначения



— ВЪЕЗД / ВЫЕЗД ГРУЗОВЫХ
ТРАНСПОРТНЫХ СРЕДСТВ



— ДВИЖЕНИЕ ГРУЗОВЫХ
ТРАНСПОРТНЫХ СРЕДСТВ
ПО ТЕРРИТОРИИ Д.ОУ.





— МЕСТО РАЗГРУЗКИ / ПОГРУЗКИ





— ДВИЖЕНИЕ ДЕТЕЙ
НА ТЕРРИТОРИИ


Условные обозначения


 — ЖИЛАЯ ЗАСТРОЙКА

 — ПРОЕЗЖАЯ ЧАСТЬ

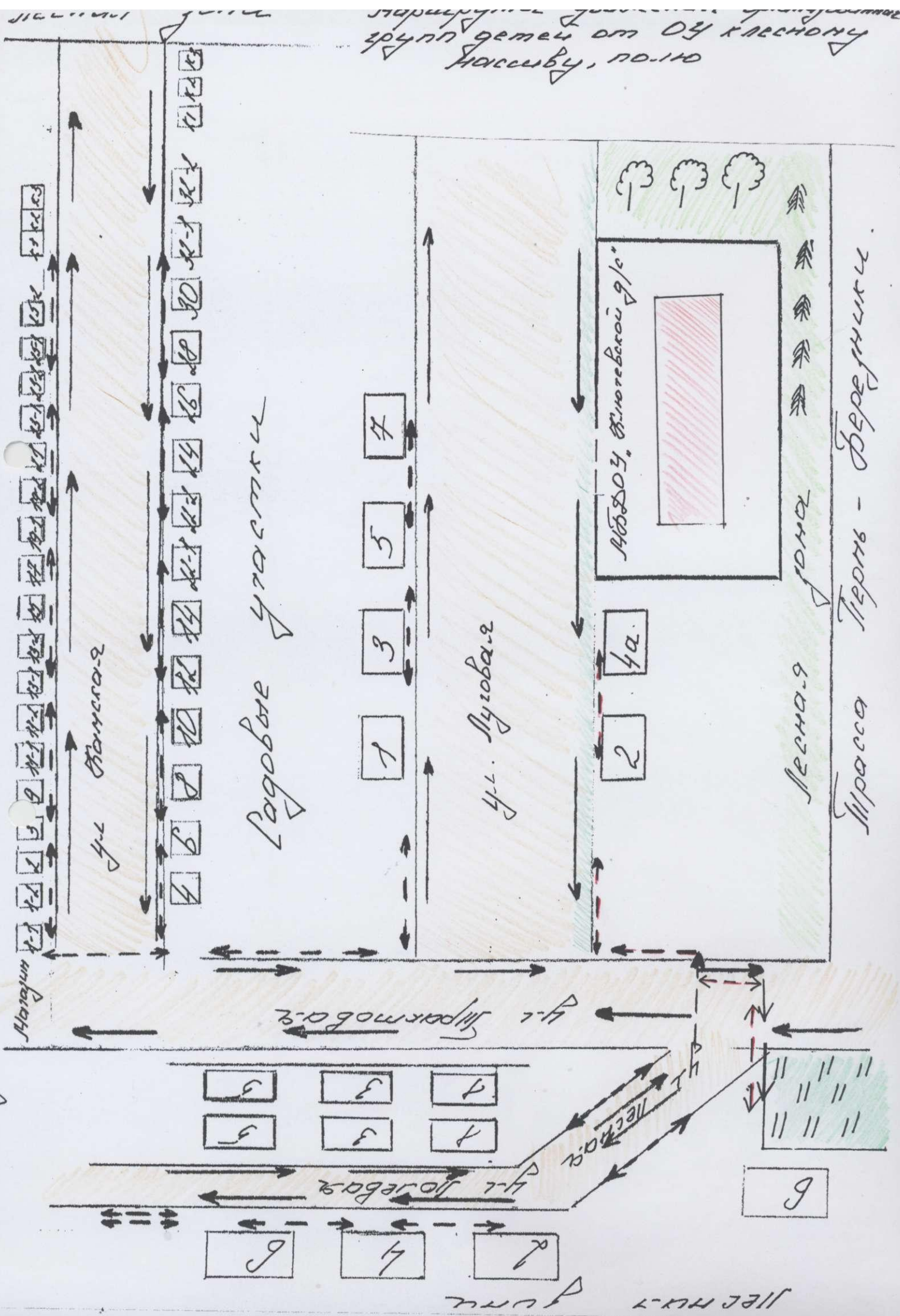
 — ПЕШЕХОДНАЯ ДОРОЖКА

 — НАПРАВЛЕНИЕ
БЕЗОПАСНОГО ДВИЖЕНИЯ
(ЛЕСНОЙ МАССИВ, ЛУГ)

 — ЛУГ

 — ЛЕСНОЙ МАССИВ

старший преподаватель
 группа детей от ОУ к лесному
 массиву, по плану



**II. Информация об обеспечении безопасности перевозок детей
специальным транспортным средством (автобусом).**

Отсутствует